СТОИМОСТЬ
1 943 500 ₽

Московская обл, г Дмитров, деревня Подгорное
37 км от МКАД

ОБЩАЯ ПЛОЩАДЬ
М²

ОБЩАЯ УЧАСТКА
78 соток

ОТДЕЛКА

РАСПОЛОЖЕНИЕ НА КАРТЕ

ПОСЕЛОК

ШОССЕ

РАЙОН

ТИП ПОСЕЛКА

1 943 500 ₽

24 916 /М2

ПОДРОБНО ОБ ОБЪЕКТЕ

СПАЛЕН

ВАННЫХ КОМНАТ

ЭТАЖНОСТЬ

БАССЕЙН

Московская область, Дмитровский го, д. Подгорное.

Участок, площадью 77,74 соток.

Категория земель - Земли сельскохозяйственного назначения. Назначение земли - Для сельскохозяйственного производства.

Тихое и красивое место! Участок правильной формы, частично с деревьями, большей частью граничит с р. Волгушей.

Электрификация и газификация - возможны.

Дорога - асфальт почти до участка.

Рядом: посёлок дома отдыха Горки, Гульнево, Старо, Лобня (26 км).

Автомобилем от Мкад: по Дмитровскому шоссе - 37 км, по Ленинградскому шоссе - 48 км.
GPS координаты: 56.173055, 37.338825.
Рядом Цкад, А-107 - 6 км.

Лот: 69521.

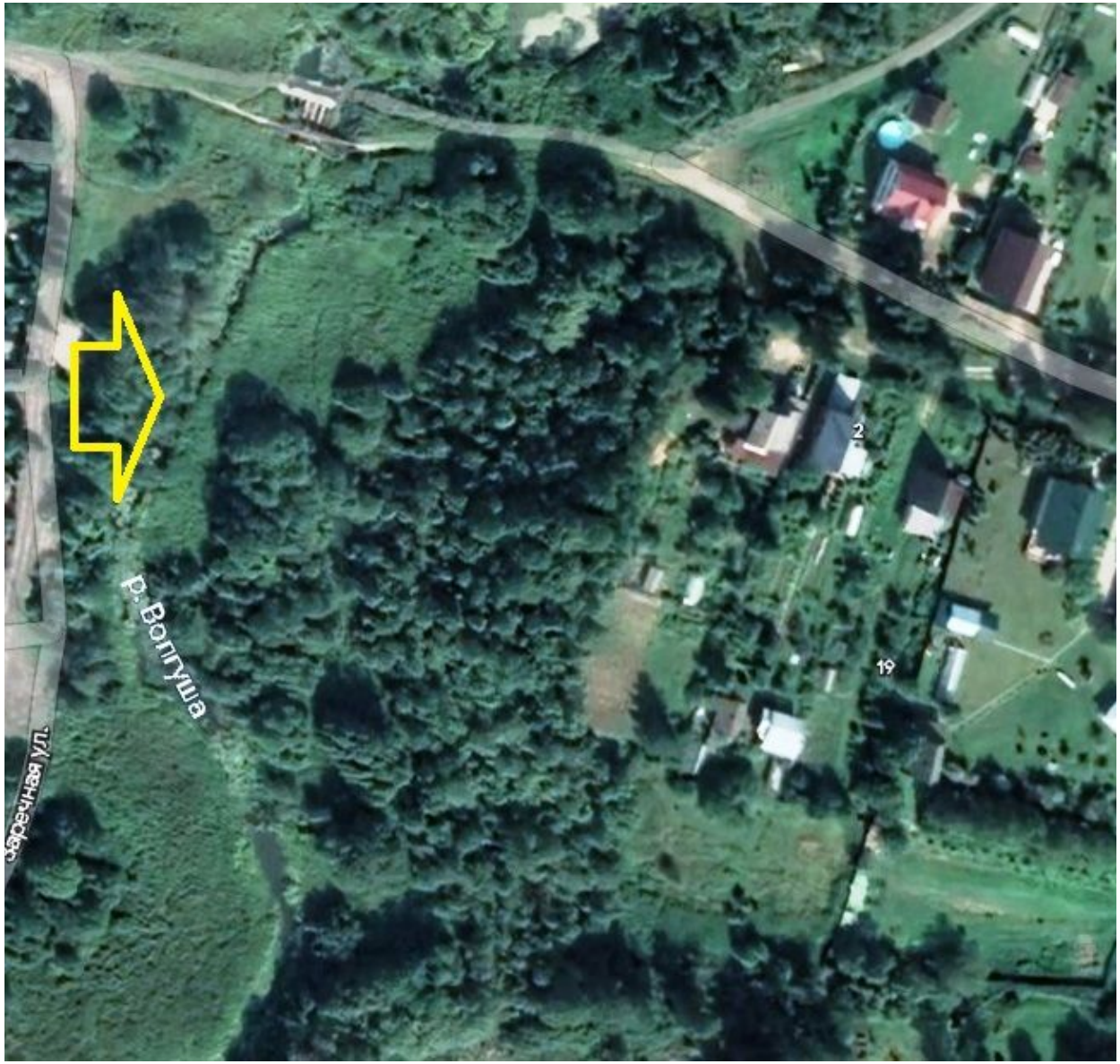

р. Волгуша
Yandex
12
37
8
1
2
3
4
5
6
19
10А
р. Волгуша
Yandex
Yandex

517
185
30
202
36
71
79
192
31
67
57
149
76
152
98
101
102
126
127
143
33
81
153
39
95
191
155
26
24
45
203
23
164
182
198
197
183
70
199
35
28
28
55
Волгуша
97
150
82
161
84
195
17
80
97558
96
51
51
67

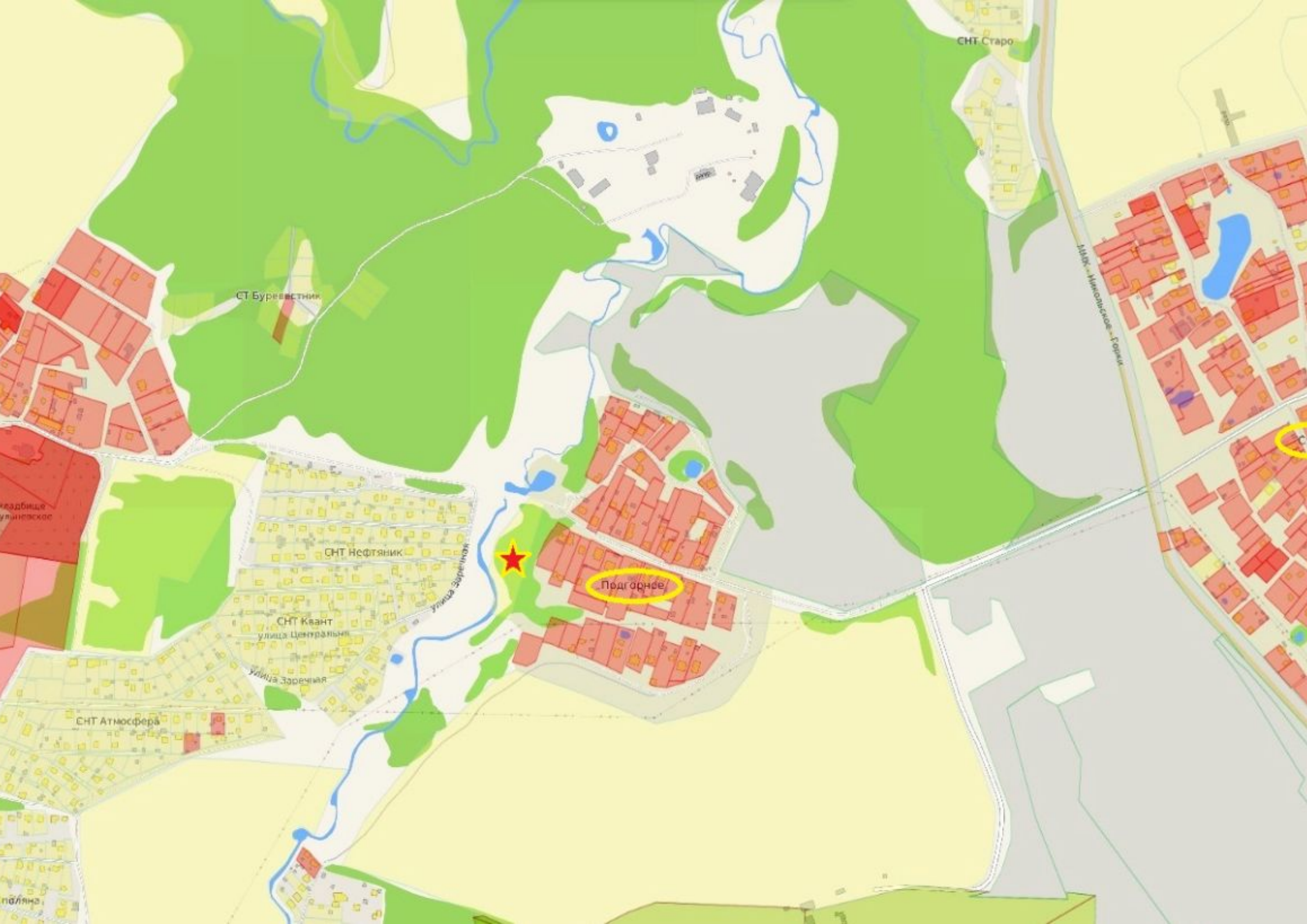
СНТ Старо
СТ Буревестник
СНТ Нефтяник
Подгорное
СНТ Квант
улица Центральная
улица Заречная
СНТ Атмосфера

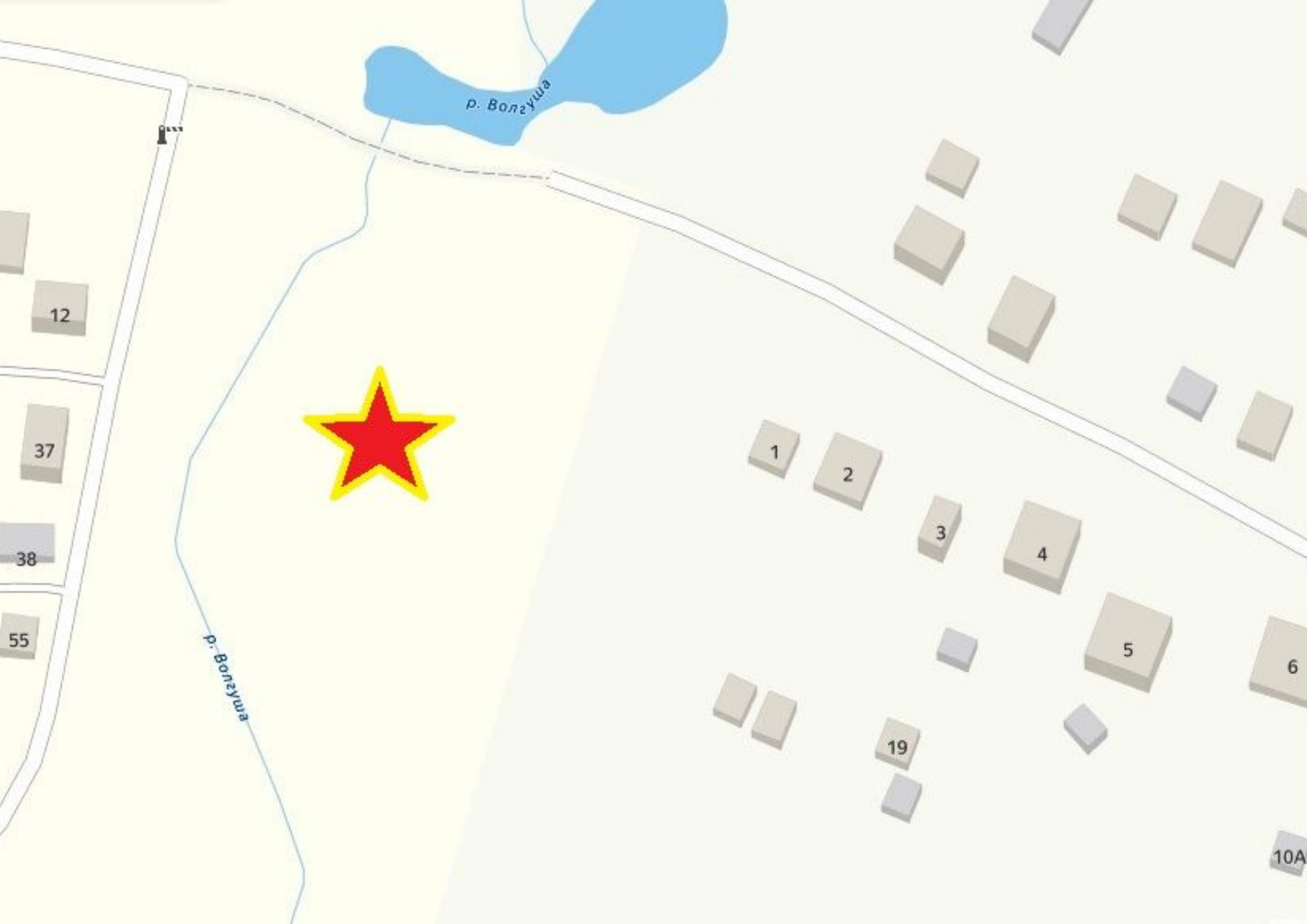
р. Волгуша
12
37
38
55
1
2
3
4
5
6
19
10А
р. Волгуша

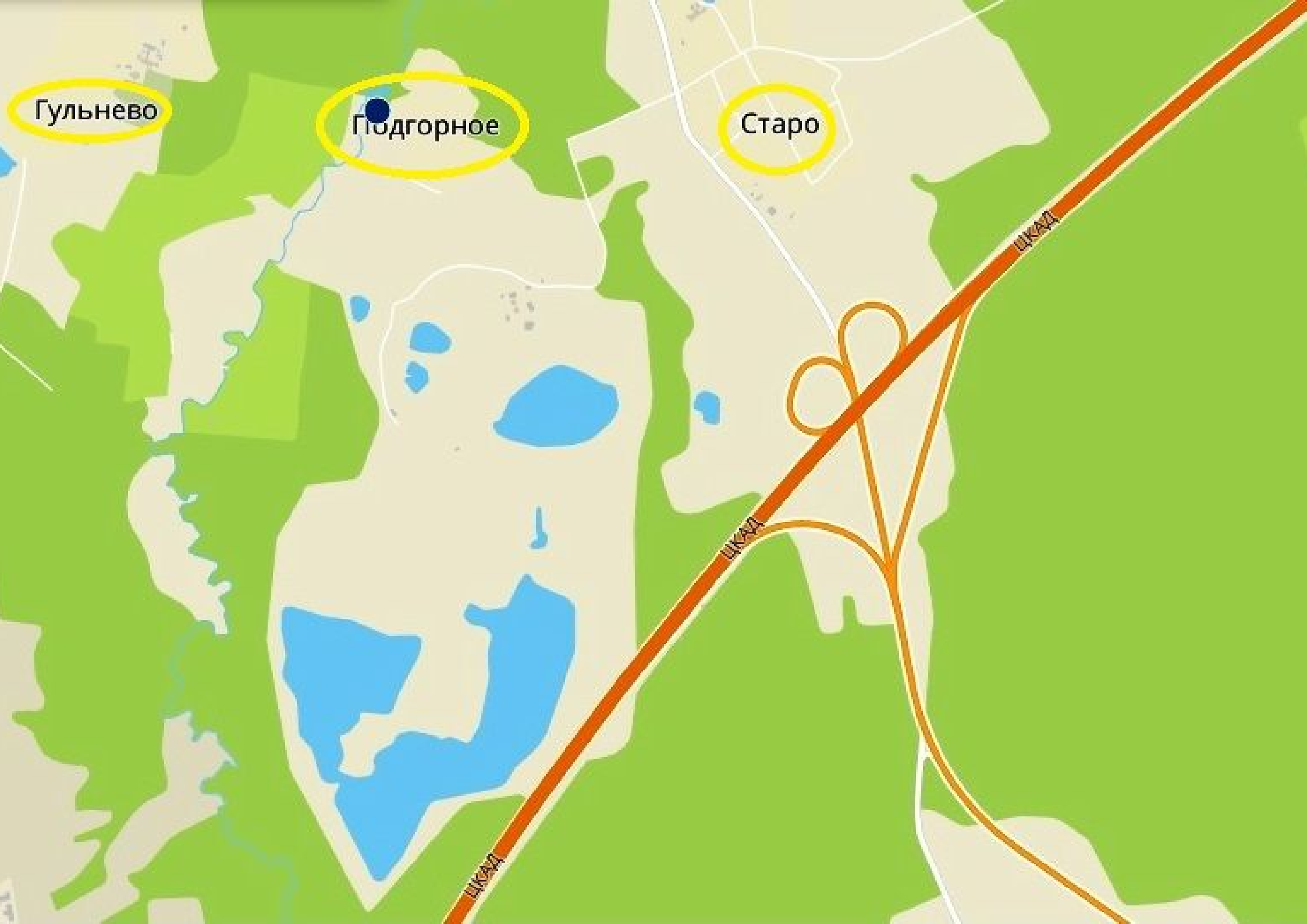
Гульнево
Подгорное
Старо
ЦКАД
ЦКАД
ЦКАД

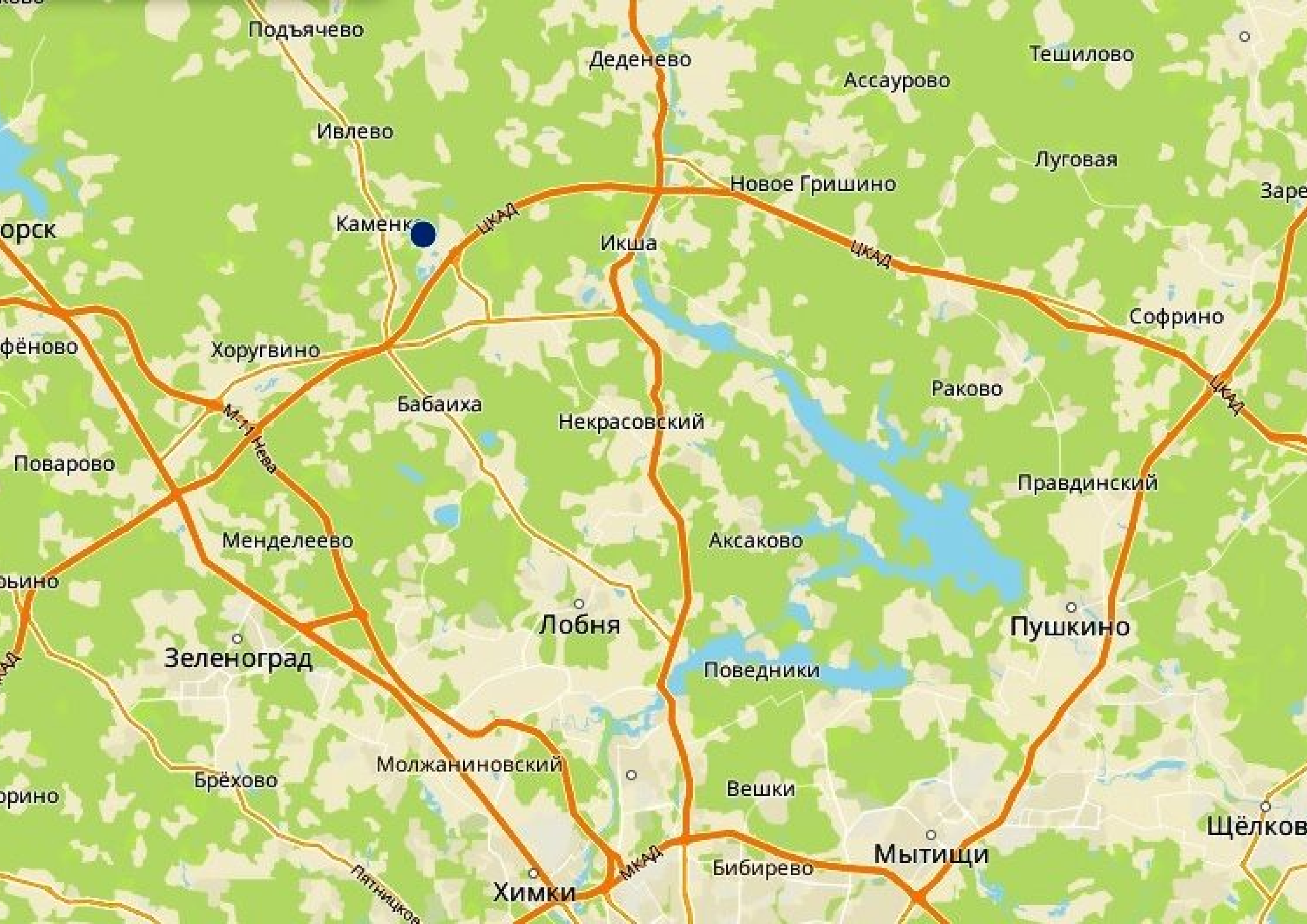
Подъячево
Деденево
Тешилово
Ассаурово
Ивлево
Луговая
Новое Гришино
Каменка
ЦКАД
Икша
ЦКАД
ЦКАД
Софрино
Хоругвино
Раково
Бабаиха
Некрасовский
М-11 Нева
Поварово
Правдинский
Менделеево
Аксаково
Лобня
Пушкино
Зеленоград
Поведники
Молжаниновский
Брёхово
Вешки
Щёлков
Мытищи
МКАД
Бибирево
Химки

КОНТАКТЫ

ЗАВАРИН ВЛАДИМИР
СПЕЦИАЛИСТ ПО НЕДВИЖИМОСТИ

Департамент городской недвижимости
Агентство элитной недвижимости

ул Малая Пироговская, д 16

+7(916)531-9915

zavarin@chaseestate.ru

chaseestate.ru

CHASE
real estate services